






Staurby Skov

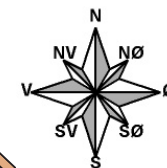
1 : 7.500

Ækvidistance 2,5 m

Signaturer efter DOF's norm
Specialsignaturer:

-  Hegn, forbudt at passere
-  Trærød, forskellig størrelse
-  Anlæg til vandboring
-  MTB teknikspor
-  Markant træ

Grundmateriale:
Danmarks højdemodel (DHM)
og GeoDanmark-data
fra Styrelsen for Dataforsyning
og Effektivisering
og Danske kommuner.



Posterne må findes i den orden, du vælger.
De behøver ikke findes i nummerrækkefølge

Find Vej I Staurby Skov

10	1	Tagrør
10	2	Pyntegrønt: Nobilis
10	3	Rødel / urørt skov
10	4	Ung birk
10	5	Østrigsk fyr

10	6	Ahorn, gammelt skel
10	7	Skov eng
10	8	Ung egebeplantning
10	9	Kirsebær
10	10	Pyntegrønt: Silkefyr

10	11	H - eg
10	12	Kæmpehøj
10	13	Mammutræ
10	14	Høje nåletræer
10	15	Bøge i søjlehal

10	16	Nordmannsgran
10	17	Pyntegrønt Gul cypres
10	18	Ægte Kastanie
10	19	Rødeg
10	20	Gravhøj

10	21	Pyntegrønt: Nobilis
10	22	Chryptomeria
10	23	Pyntegrønt: Blød ene
10	24	Pyntegrønt: Buksbom
10	25	Eg, gammel

10	26	Bøg
10	27	Myretue
10	28	Gravhøj
10	29	Udsigt
10	30	Douglasgraner