







Instruktion


Åbent stævne og 2. divisionsmatch i Sydkredsen søndag d. 12. april 2026

Arrangør	OK Melfar – Middelfart Orienteringsklub
Klassifikation	Løbet er et åbent stævne med divisionsmatch for Sydkredsens 2.division. Stævnet er et ☆☆☆-stævne
Løbsområde	Stenderupskovene
Dato	Søndag den 12. april 2026 Første start kl. 10.00 Stævnepladsen åbner kl. 09.00
Mødested og parkering	Afmærkning fra Sønder Stenderup. GPS 55.46078, 9.61311 Herfra ca. 3-4 km til parkering. Der er afmærket med o-skærme og skilte fra mødestedet. Aftal gerne samkørsel, både for at spare P-pladser og for at begrænse de negative effekter af bilkørsel. Busparkering foregår ifølge aftale med stævneledelsen.
Stævneplads	Stævnepladsen er beliggende på græsareal. Stævnekontor er beliggende på stævnepladsen og åbner kl. 09.00.
Afstande	Mødested – Parkering ca. 3-4 km. Parkering – Stævneplads: Parkering på stævnepladsen Stævneplads – Start: 1000 m. Afmærkning til start: følg skilte+ gul/sort snitzling på skovsti
Kort	Stenderupskovene, revideret i 2025 og 2026 Ækvidistance 2,5 m Kortet er tegnet på grundlag af materialer fra MapMagic og tidligere kort. Kortet er tegnet af medlemmer fra OK Melfar med kortkonsulent tilknyttet. Kortet har DOF's kvalitetsmærke. Kortet er trykt hos Grafisk Forum, Horsens på vand og rivfast papir. Målestok: 1:10.000 for bane 1 og 2. 1:7.500 for bane 3 til 10. Postdefinitioner er trykt på kortet. <u>Brombærkrat</u> er søgt vist som undervegetation:  eller  Hvis krattet er højere end 1 meter, er brugt signaturen svært gennemtrængelig skov:  <u>Trærødder</u> : Kun lodretstående rødder højere end 2 meter er medtegnet: 

	<p><u>Særlig skovtype:</u> Enkelte områder i skoven er tyndet, så grene og trætoppe er efterladt spredt i skovbunden. Når man zigzagger gennem områderne, kan der løbes frit, men de mange retningskift nedsætter den samlede gennemløbstid. Områderne er vist som svært gennemløbelig skov (mellemgrøn)</p>																																																							
Terrænbeskrivelse	<p>Stenderupskov er en overvejende flad skov. Skoven har mange stier og kørespor, samt mange grøfter. Skoven har ligeledes en del undervegetation som hovedsageligt er brombær. På bane 1, 2, 3, og 4 er der lavet stenter over hegn. Disse er på kortet markeret som overgange. Disse er frivillige at benytte. Bane 1, 2, 3 og 4 passerer en væskepost, som er placeret ved skovvej. Der er mange poster i skoven, og de står tæt.</p> <p>Skovene er:</p> <ul style="list-style-type: none"> • ret flade, dog med stejle skrænter og slugter ned mod Lillebælt og Kolding Fjord. I disse slugter er en del kurvedetaljer. • struktureret af et tydeligt vejnet af lange lige skovveje. Der er en del spor fra tidligere skovarbejder. Sporene ses i skoven enten som åbninger i vegetationen, gamle traktorspor eller anderledes bundvegetation. • drænet af mange grøfter, de fleste kun med sivende vand. Nogle underløb er blevet ødelagt, så grøfterne dertil er meget vandfyldte, og nye søer er opstået. Søerne bør ikke forsøges passeret. • i nogle områder ret lysåbne, og der har undervegetation kunne brede sig. Undervegetationen er mindst udbredt i det tidlige forår. 																																																							
Baner og klasser	<table border="1" data-bbox="363 1263 1449 1783"> <thead> <tr> <th>Bane</th> <th>Klassifikation</th> <th>Klasser</th> <th>Bane-længder</th> <th>Antal poster</th> </tr> </thead> <tbody> <tr> <td>1</td> <td>Sort - Svær</td> <td>H18, H20, H21</td> <td>7,3 km</td> <td>25</td> </tr> <tr> <td>2</td> <td>Sort - Svær</td> <td>D18, D20, D21, H40</td> <td>6,4 km</td> <td>18</td> </tr> <tr> <td>3</td> <td>Sort - Svær</td> <td>D40, H16, H50</td> <td>5,2 km</td> <td>18</td> </tr> <tr> <td>4</td> <td>Sort - Svær</td> <td>D50, H60, D16</td> <td>4,6 km</td> <td>16</td> </tr> <tr> <td>5</td> <td>Blå - Svær</td> <td>D60, H70</td> <td>3,5 km</td> <td>14</td> </tr> <tr> <td>6</td> <td>Blå - Svær</td> <td>D70, D80, H80</td> <td>3,1 km</td> <td>12</td> </tr> <tr> <td>7</td> <td>Gul - Mellemsvær</td> <td>H14, H20B, H21B, H45B</td> <td>4,1 km</td> <td>14</td> </tr> <tr> <td>8</td> <td>Gul - Mellemsvær</td> <td>D14, D20B, D21B, D45B</td> <td>3,2 km</td> <td>13</td> </tr> <tr> <td>9</td> <td>Hvid - Let</td> <td>D-let, H-let, D12, H12, D14B, H14B</td> <td>3,4 km</td> <td>12</td> </tr> <tr> <td>10</td> <td>Grøn - Begynder</td> <td>D10, H10, D12B, H12B, Begynder</td> <td>3,2 km</td> <td>17</td> </tr> </tbody> </table> <p>Løbere der ikke løber divisionsmatch, indgår i de ovenfor nævnte baner. Jf. startlisten.</p> <p>Maksimal løbstid er 150 minutter for alle klasser. Løbere der overskrider den maksimale løbstid noteres som udgåede. Alle udgåede løbere skal melde sig ved beregningen i mål.</p>	Bane	Klassifikation	Klasser	Bane-længder	Antal poster	1	Sort - Svær	H18, H20, H21	7,3 km	25	2	Sort - Svær	D18, D20, D21, H40	6,4 km	18	3	Sort - Svær	D40, H16, H50	5,2 km	18	4	Sort - Svær	D50, H60, D16	4,6 km	16	5	Blå - Svær	D60, H70	3,5 km	14	6	Blå - Svær	D70, D80, H80	3,1 km	12	7	Gul - Mellemsvær	H14, H20B, H21B, H45B	4,1 km	14	8	Gul - Mellemsvær	D14, D20B, D21B, D45B	3,2 km	13	9	Hvid - Let	D-let, H-let, D12, H12, D14B, H14B	3,4 km	12	10	Grøn - Begynder	D10, H10, D12B, H12B, Begynder	3,2 km	17
Bane	Klassifikation	Klasser	Bane-længder	Antal poster																																																				
1	Sort - Svær	H18, H20, H21	7,3 km	25																																																				
2	Sort - Svær	D18, D20, D21, H40	6,4 km	18																																																				
3	Sort - Svær	D40, H16, H50	5,2 km	18																																																				
4	Sort - Svær	D50, H60, D16	4,6 km	16																																																				
5	Blå - Svær	D60, H70	3,5 km	14																																																				
6	Blå - Svær	D70, D80, H80	3,1 km	12																																																				
7	Gul - Mellemsvær	H14, H20B, H21B, H45B	4,1 km	14																																																				
8	Gul - Mellemsvær	D14, D20B, D21B, D45B	3,2 km	13																																																				
9	Hvid - Let	D-let, H-let, D12, H12, D14B, H14B	3,4 km	12																																																				
10	Grøn - Begynder	D10, H10, D12B, H12B, Begynder	3,2 km	17																																																				



	<p>Der tilbydes åbne baner på dagen i begrænset omfang. Så længe der er kort tilbage. Kontakt stævnekontoret for køb af baner.</p> <p>Der vil, så længe lager haves, være salg af banerne 1,3,5,7 og 9 fra stævnekontoret.</p>
Kontrolsystem	<p>SportIdent Egen brik kan anvendes. Der er ikke touchfree poster. Der er SIAC OFF-enhed ved start. Lejebrikker udleveres ved start og skal afleveres ved målgang.</p>
Start	<p>Første start er kl. 10.00. Startlisten er blandet mellem deltagere i divisionsmatch og tilmeldte til det åbne stævne.</p> <p>Fremkald 4 minutter før start. Løbere på bane 9 og 10 har fri starttid i tidsrummet 9.45 til 15. minutter efter sidste ordinære starttid.</p> <p>Bane 9 og 10 får udleveret deres kort 2 minutter før start. Alle øvrige løbere får kortet i startøjeblikket.</p> <p>Startprocedure</p> <p>Boks 1 – 4 minutter før start</p> <ul style="list-style-type: none">• Indtegning til løbet. Clear og check af SI brik. <p>Boks 2 – 3 minutter før start</p> <ul style="list-style-type: none">• Løse postdefinitioner tilbydes løbere, der har medbragt definitionsholder <p>Boks 3 – 2 minutter før start</p> <ul style="list-style-type: none">• Løbere på bane 9 og 10 får udleveret kort og kan få starthjælp, hvis det ønskes. <p>Boks 4 – 1 minut før start</p> <ul style="list-style-type: none">• Løbere på bane 9 og 10 kan få starthjælp, hvis det ønskes.• Kortet må tages op af kassen, tjek om det er den korrekte klasse. Kortet holdes med bagsiden opad ind til start.• Løbere på bane 9 og 10 (fri strat) skal stemple startenheden når løbet startet. Enheden står ved udløb fra boks 4. <p>Startpunktet</p> <ul style="list-style-type: none">• Startpunktet er i umiddelbar nærhed af startboksen. <p>For sent startende</p> <ul style="list-style-type: none">• Henvend dig til startpersonalet for registrering og følg anvisningerne. <p>Skygning</p> <ul style="list-style-type: none">• Skygning skal foregå i henhold til DOFs regler. Det er tilladt at skygge i klasser med sværhedsgraden grøn/begynder og hvid/let.
Mål:	<p>På målstregen stemples målenheden. Der fortsættes til beregningen, hvor brikken aflæses, stræktider udleveres og evt. lejebrik afleveres. Mistet lejebrik erstattes med 550 kr.</p>

	<p>Løberne kan beholde deres løbskort. Vi appellerer til fairness.</p> <p>Der vil være væske i mål.</p>
Resultat	<p>Der vil være løbende resultatformidling på skærm på stævnepladsen.</p> <p>Link til resultatformidling: https://liveresultat.orientering.se/followfull.php?comp=35879&lang=en</p> <p>QR Kode:</p> 
Præmier:	<p>Der uddeles præmier til de bedste løbere (vinderen) i alle ungdomsklasser til og med 16 år (D10, H10, D12, H12, D12B, H12B, D14, H14, D14B, H14B, D16, H16).</p> <p>Tidspunkt for udlevering af præmier annonceres på stævnepladsen.</p>
Kiosk	<p>Kiosken byder på følgende:</p> <ul style="list-style-type: none"> • hjemmesmurte sandwich • pastasalat • grillpølse m brød • kage, kaffe, te • frugt, slik, sodavand
Børnebane	<p>Der tilbydes en gratis børnebane, hvor der udsat poster i et indhegnet område.</p> <p>Start mellem kl. 10 og 12.</p> <p>Børnebanen egner sig også til klapvogne. Der er en lille præmie til alle der gennemfører.</p>
Service:	<p>Der vil være toiletter i tilknytning til stævnepladsen. Findes på den tidligere skovridergård.</p> <p>Der forefindes stævnelæge / førstehjælp på stævnepladsen. Nødtelefonnummer er 2681 3992 (Jesper Madsen).</p> <p>Der tilbydes ikke bad og omklædning. Der henvises til Kolding Fjord, som ligger lige ved siden af.</p>
Ordensregler:	<p>Ifølge DOF's reglement er tobaksrygning ikke tilladt på stævnepladsen eller i skoven.</p> <p>Deltagerne opfordres til at tage eget affald med hjem.</p>



**OK Melfar - Middelfart
Orienteringsklub**

Stævneleder:	Terkel Knudsen, OK Melfar Mobil 2361 4857 Email: gydesens@gmail.com
Banelægger:	Søren Mikkelsen, OK Melfar
Stævnekontrol	Lone Rasmussen, OK SNAB
Banekontrol:	Peter Knudsen, OK Melfar
Dommer:	Sven Madsen – OK FROS
Korttegner:	Medlemmer af OK Melfar

Opdateret: 07-04-2026